

(概要版)

まちづくり再生「次の未来へ！」 ～駅周辺をもっと便利に！ みんなでつくる津島の未来～

令和8年5月26日(火)

津島市まちづくり推進部

まちづくり事業課(原田、菱田、志知)

電話番号 0567-55-9347(ダイヤルイン)

補正予算額 1億7,875万4千円

津島駅・青塚駅・藤浪駅周辺のまちづくりをさらに推進し、駅から広がる「わくわくするまちっしま」を前に進めます。

① 津島駅周辺再整備事業 (まちづくりその①) 1億5,388万3千円

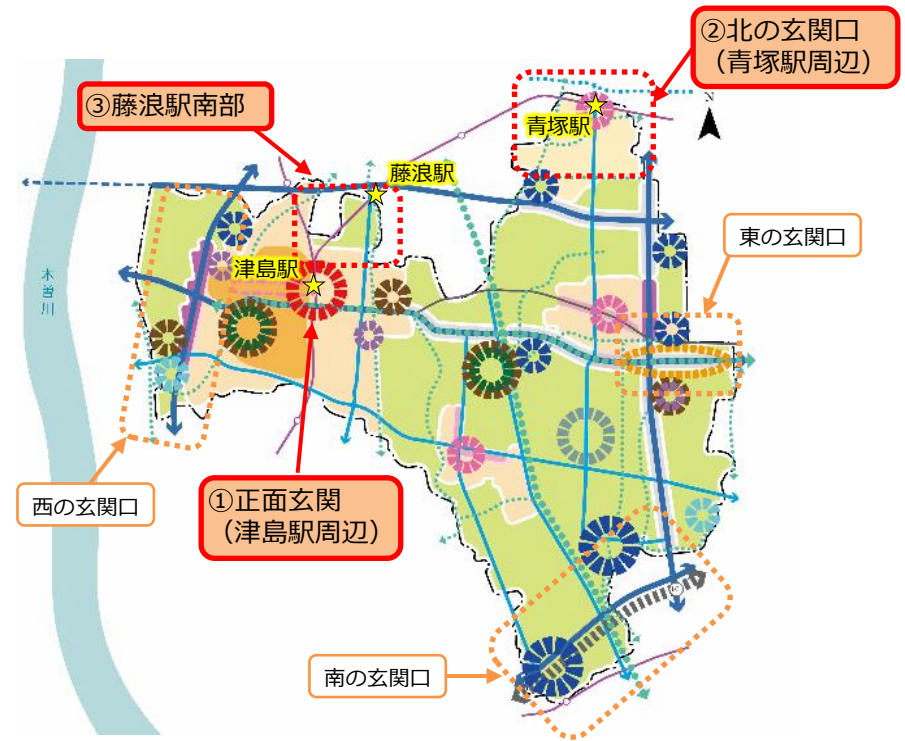
令和7年度から工事を進めている東側駅前広場を拡張し、イベント広場、ステージ、公衆トイレを整備します。

② 北の玄関口事業計画等検討事業 (まちづくりその②) 1,335万4千円

青塚駅周辺のまちづくり計画を進めます。

③ 藤浪駅南部土地利用構想検討事業 (まちづくりその③) 1,151万7千円

藤浪駅南部の市街化区域編入に向けた検討を行います。



【都市計画マスタープランの将来都市構造図】

(詳細版)

まちづくり
その①

まちづくり再生第4弾！ 正面玄関「津島駅」

～東側駅前広場が完成します～

令和8年5月26日(火)
津島市まちづくり推進部
まちづくり事業課(原田、菱田)
電話番号 0567-55-9357(ダイヤルイン)

補正予算額 1億5,388万3千円

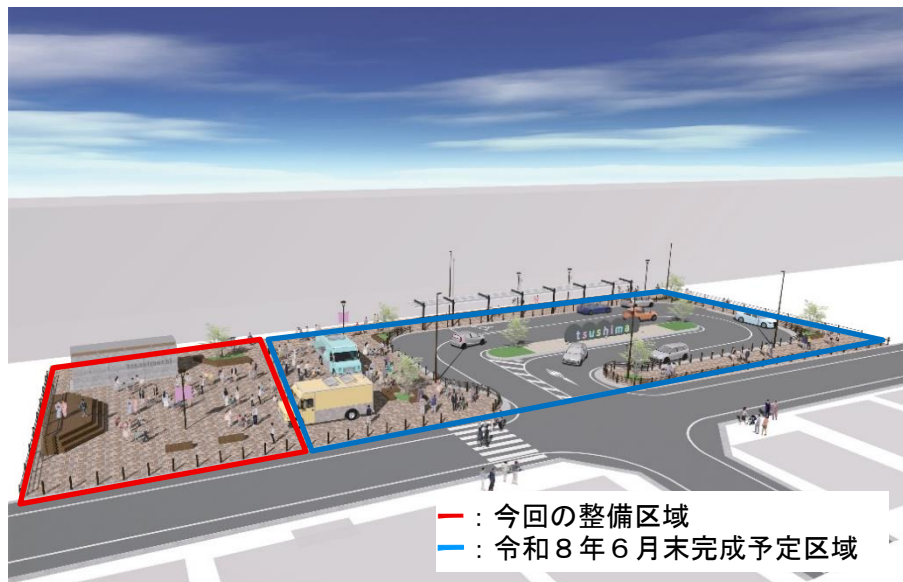
第1弾の天王川公園 Park-PFI、第2弾の津島神社周辺エリア観光ターミナル、第3弾のつしまクロスに続き、第4弾の津島駅周辺再整備を進めます。

○津島駅東側駅前広場・トイレ等整備工事 1億4,700万円

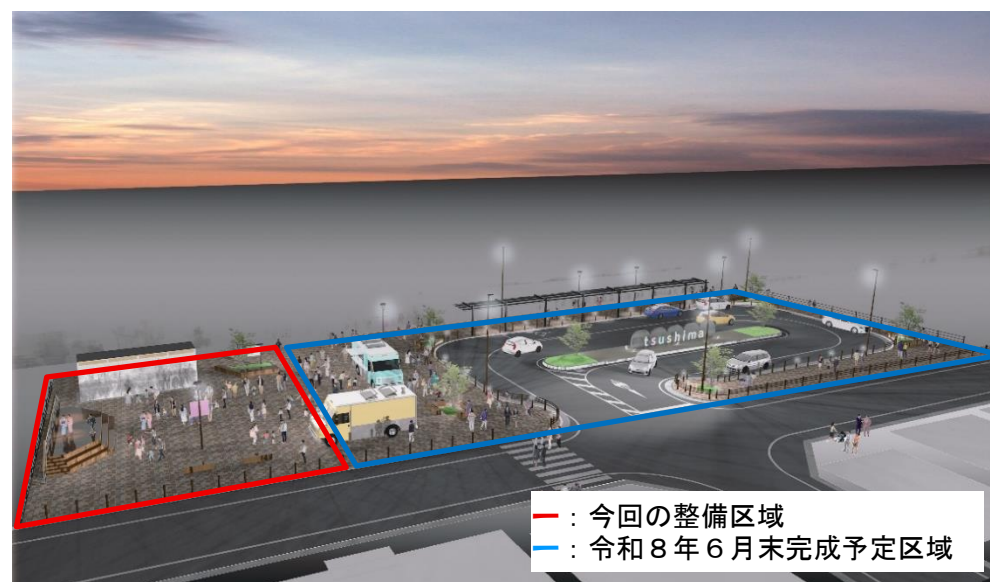
令和9年3月の供用開始に向け、イベント広場、ステージ、公衆トイレを整備します。
東側駅前広場が完成し、駅周辺のさらなる賑わい創出・利便性向上を推進します。

○その他関連委託料 688万3千円

工事監理委託料 等



【昼間のイメージ】



【夜間のイメージ】

(詳細版)

まちづくり
その②

北の玄関口（青塚駅周辺）を実現へ！

～まちづくり計画の検討を行います～

令和8年5月26日（火）

津島市まちづくり推進部

まちづくり事業課(原田、志知)

電話番号 0567-55-9347(ダイヤルイン)

補正予算額 1, 335万4千円

本市の「北の玄関口」となる青塚駅周辺について、駅の近接性を活かした居住環境の実現に向けて、地域住民との勉強会を開催し、まちづくり計画を検討していきます。

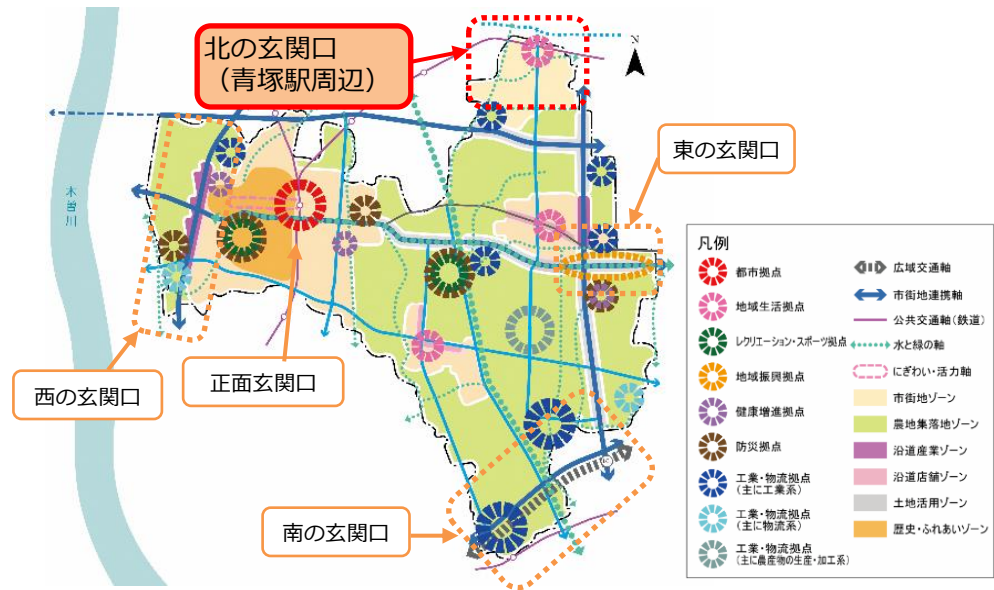
○北の玄関口事業計画等検討事業

【検討内容】

- ・地域住民を交えた勉強会
- ・まちづくり計画の検討



【北の玄関口(青塚駅周辺)のまちづくりイメージ図】



【都市計画マスタープランの将来都市構造図】

(詳細版)

まちづくり
その③

藤浪駅南部を市街化区域に編入へ！

～土地利用構想の検討を行います～

令和8年5月26日(火)

津島市まちづくり推進部

まちづくり事業課(原田、志知)

電話番号 0567-55-9347(ダイヤルイン)

補正予算額 1, 151万7千円

藤浪駅南部の市街化区域編入に向け、駅の近接性を活かした新たな宅地供給や生活利便施設の立地促進を目指すため、地域住民とまちづくり勉強会を行いながら、土地利用構想の検討を行います。

○藤浪駅南部土地利用構想検討事業

【検討内容】

- ・地域住民を交えた勉強会
- ・土地利用構想の検討

【検討区域】

約 35ha (市街化調整区域)

高畑町、寺前町1丁目、2丁目、3丁目の全部、
西柳原町4丁目、東柳原町5丁目、柳原町5丁目、
藤里町3丁目の一部



Source: Esri, Maxar, Earthstar Geographics, and the GIS User Community