


Dコース 停留所変更内容

(空白ページ)

バス停位置図



現地写真①



現地写真②



バス停名
生涯学習センター

設置場所
莪原町字椋木5番地

バス停位置図



現地写真①



バス停名
萩原町南(左回り)

設置場所
萩原町字西屋敷158番地先

生涯学習センターの東という
より、萩原町の南側なので、
停留所名を変更

バス停位置図



現地写真①



バス停名
越津町(右回り)

設置場所
越津町字西之郷6番地

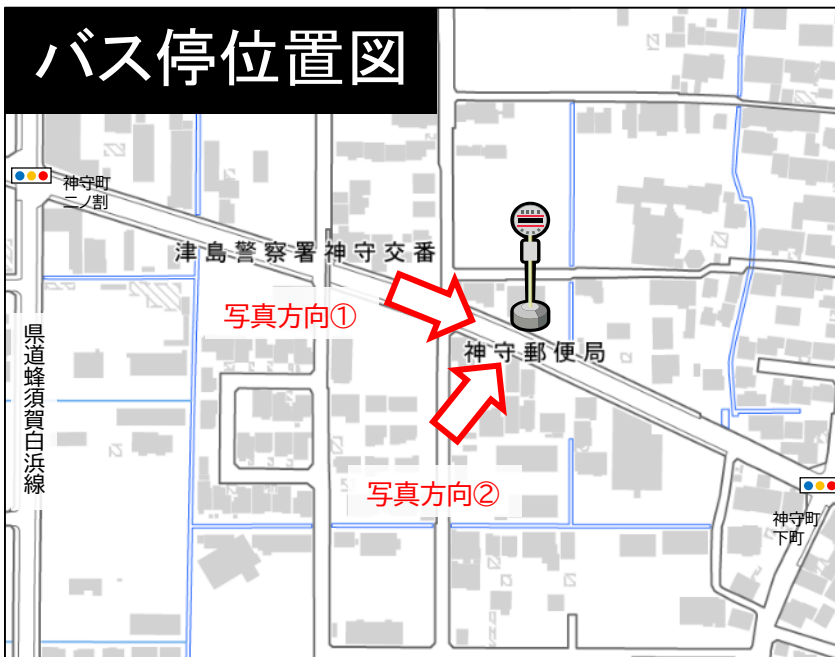
現地写真②



【新設】神守支所北（右回り）

右D7

バス停位置図



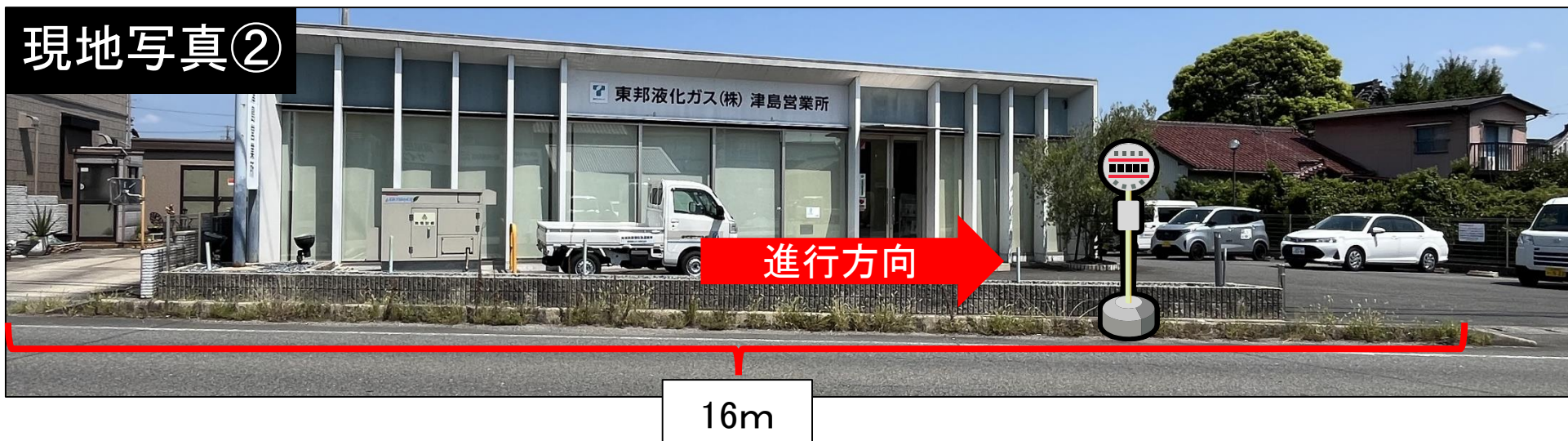
現地写真①



バス停名
神守支所北（右回り）

設置場所
神守町字中町73番地 地先

現地写真②



16m

バス停位置図



現地写真①



現地写真②

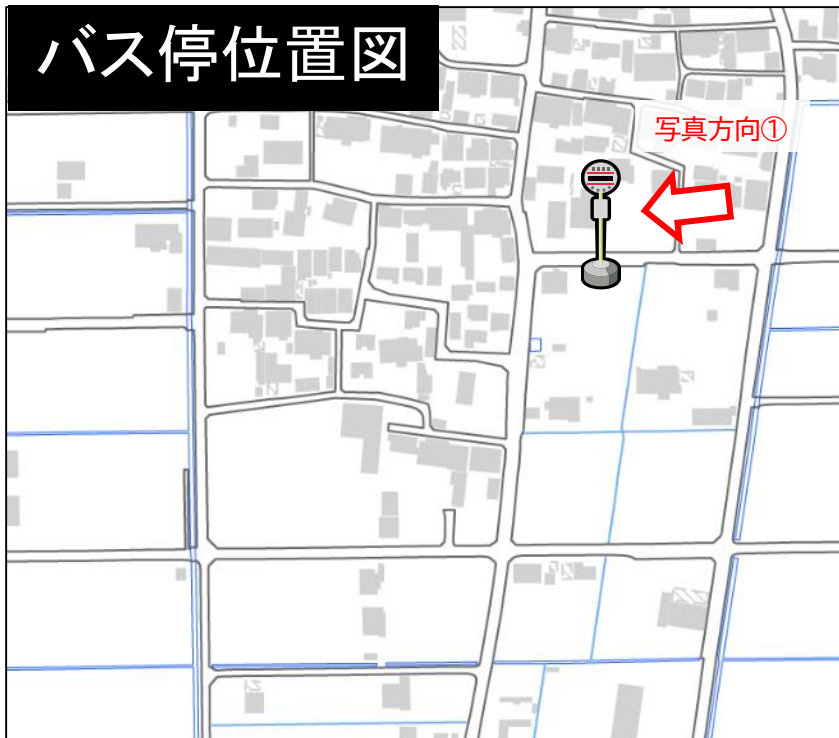


安全対策として、電柱幕を取り付け、
注意喚起を促す

バス停名
莪原町（右回り）

設置場所
莪原町字東屋敷203番地 地先

バス停位置図



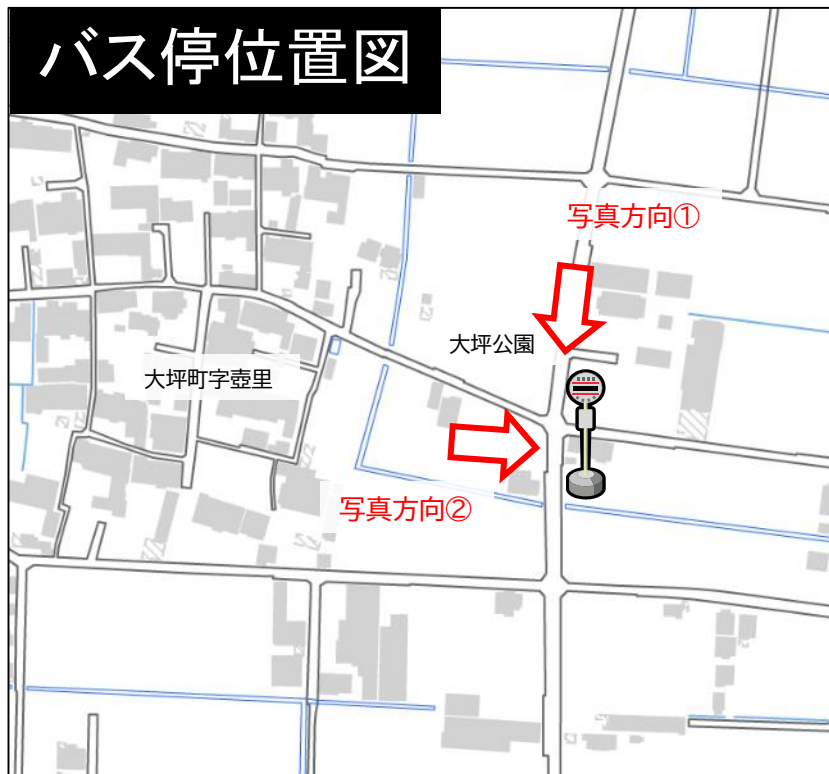
現地写真①



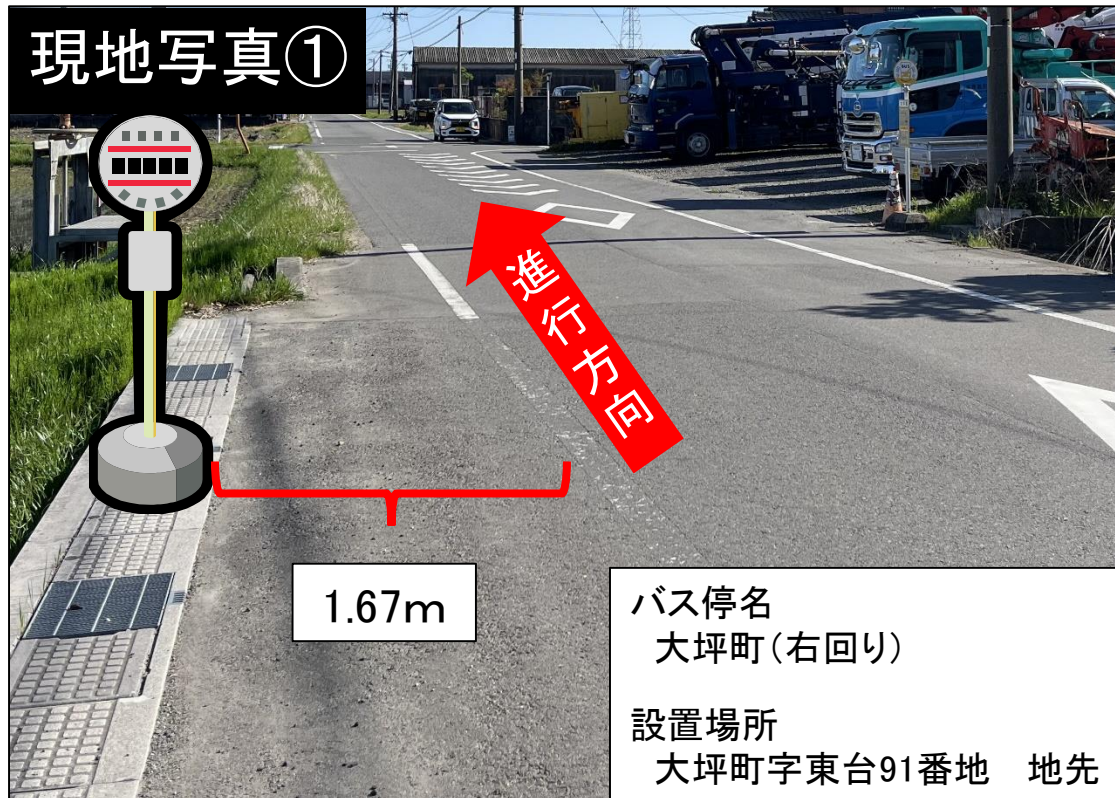
バス停名
莪原町南(右回り)

設置場所
莪原町字東屋敷90番地6 地先

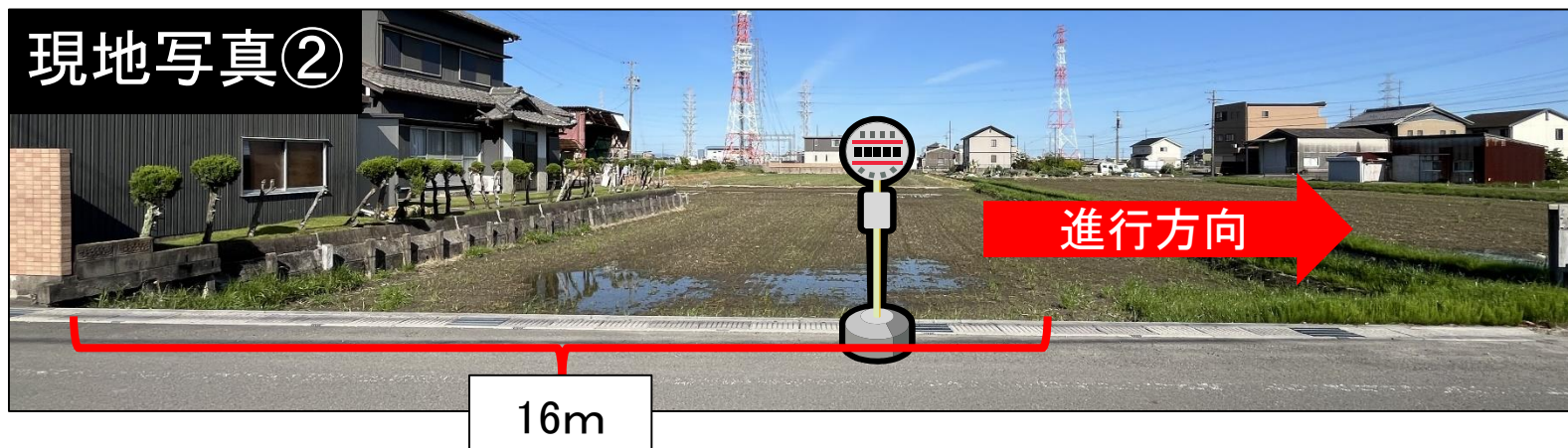
バス停位置図



現地写真①



現地写真②



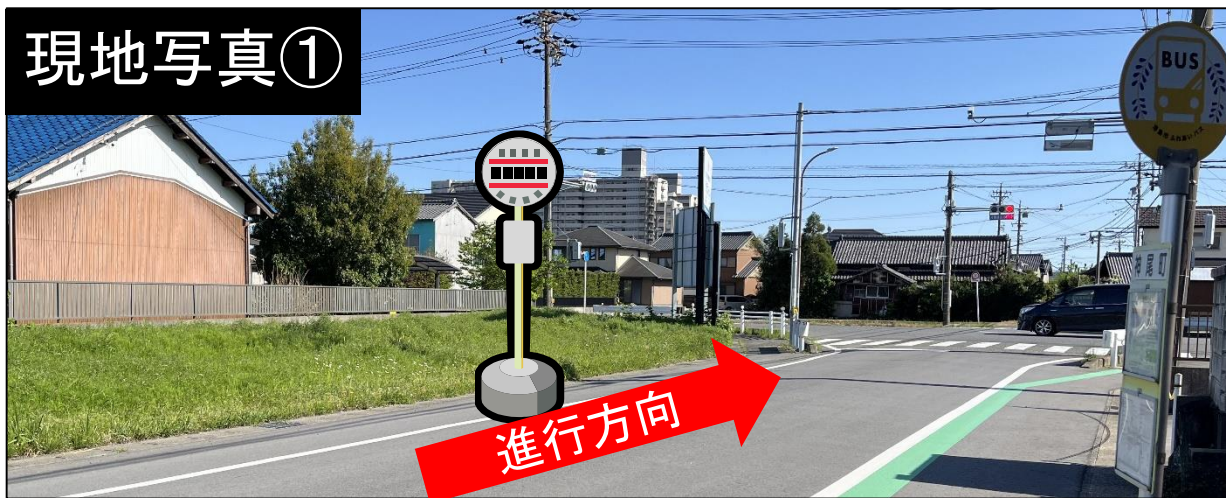
バス停位置図



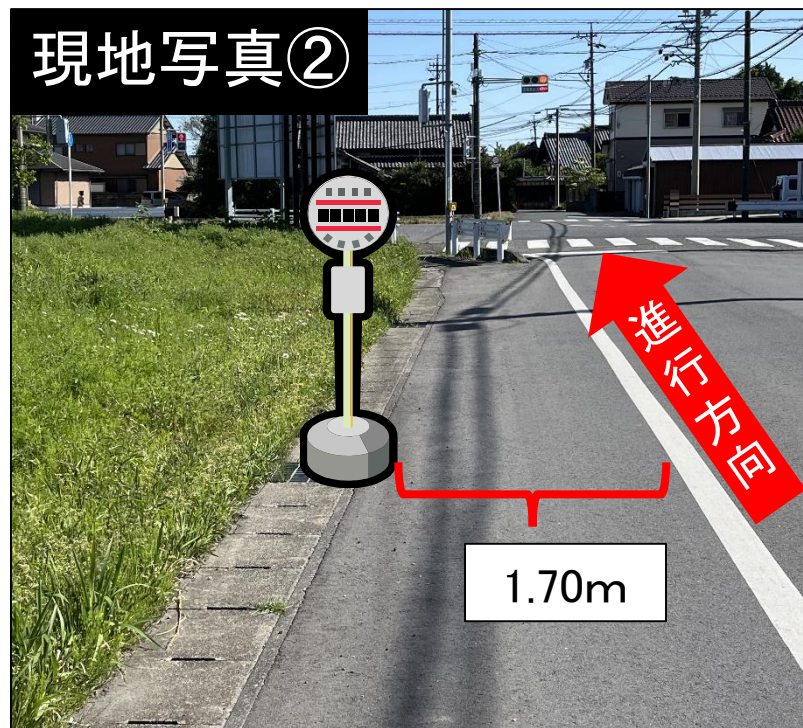
バス停名
神尾町(右回り)

設置場所
神尾町字西之割30番地 地先

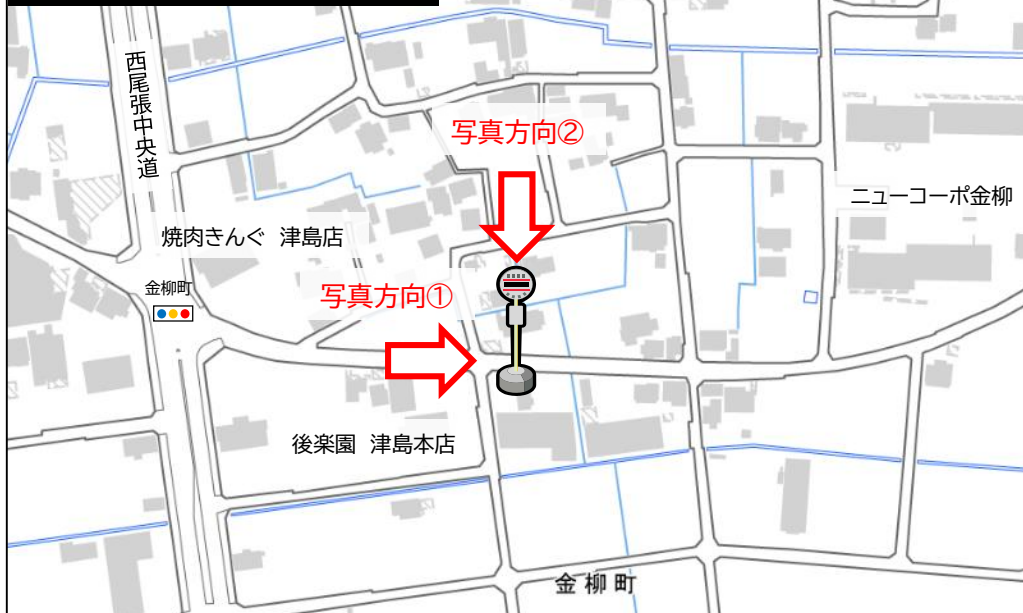
現地写真①



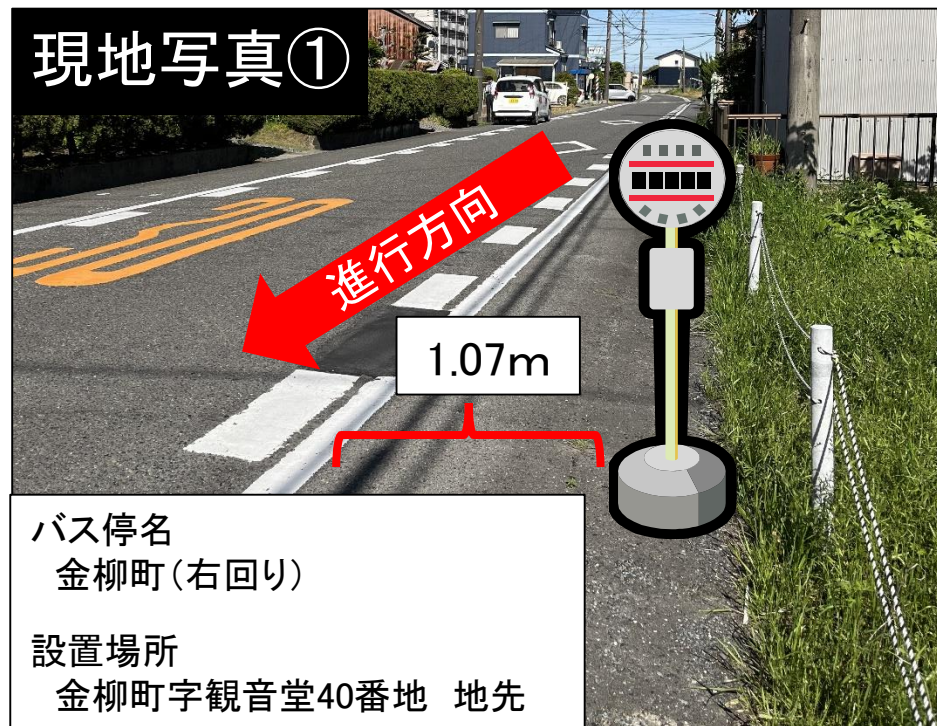
現地写真②



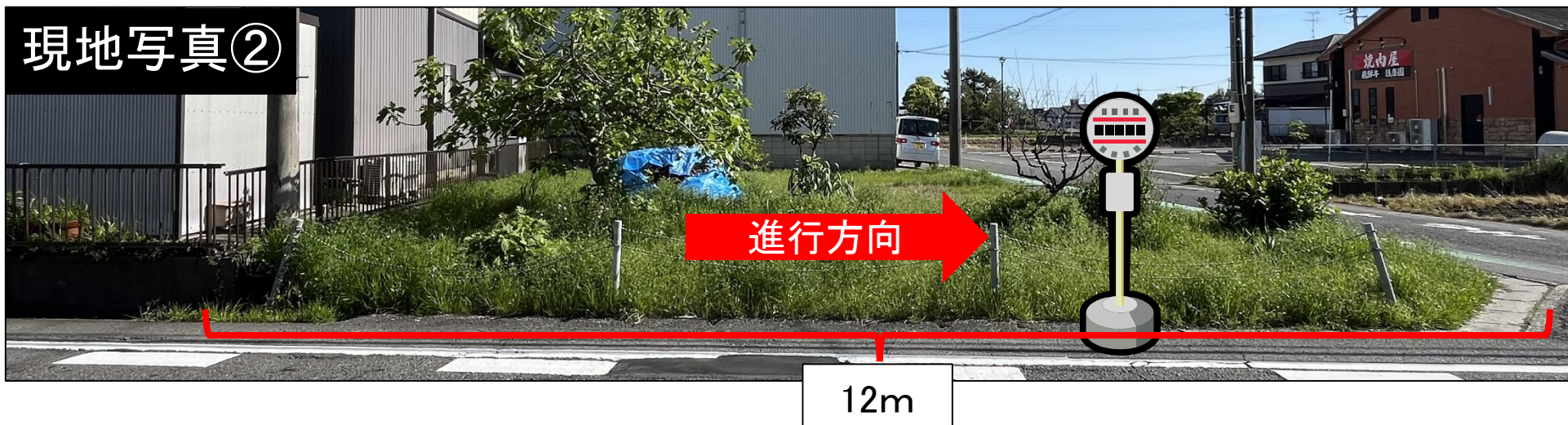
バス停位置図



現地写真①




現地写真②



バス停位置図



現地写真①



現地写真②

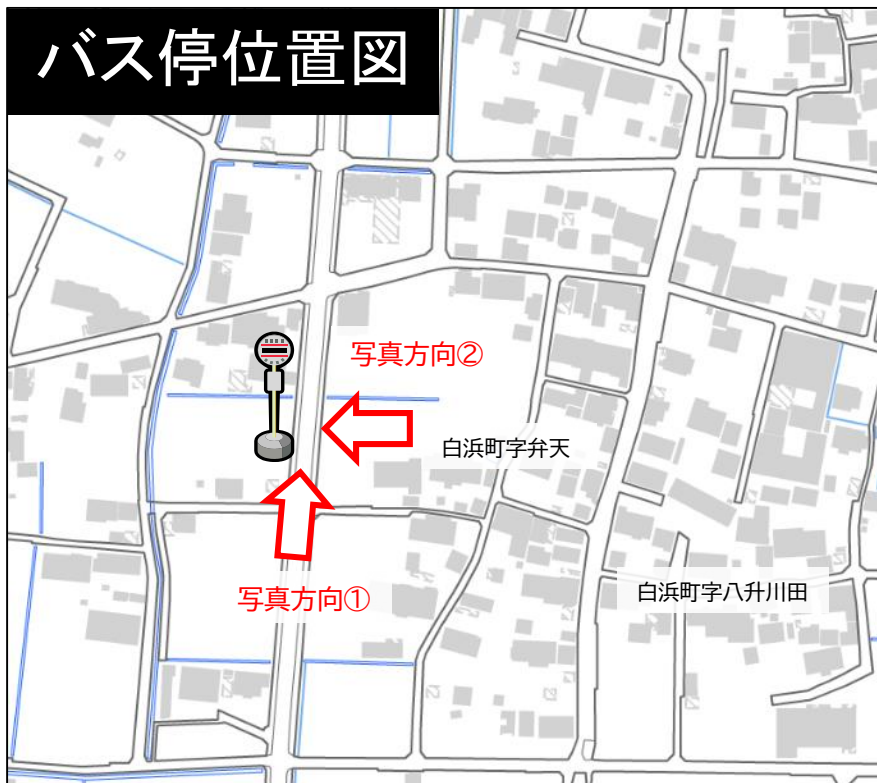
縁石削る必要あり



バス停名
高台寺(右回り)

設置場所
高台寺町字新開9番地


バス停位置図



現地写真①



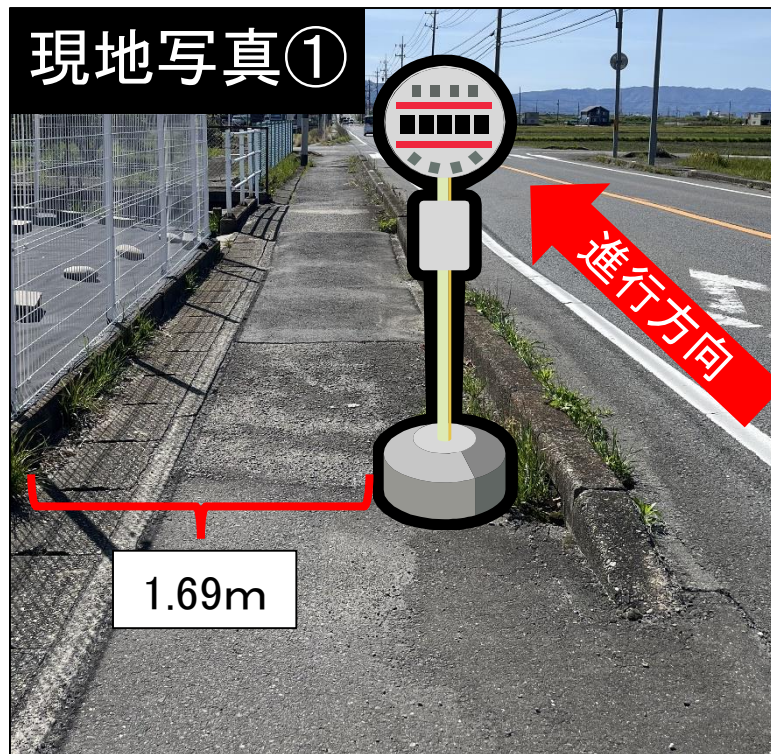
現地写真②



バス停位置図



現地写真①



バス停名
百町(右回り)

設置場所
百町字柿割54番地 地先

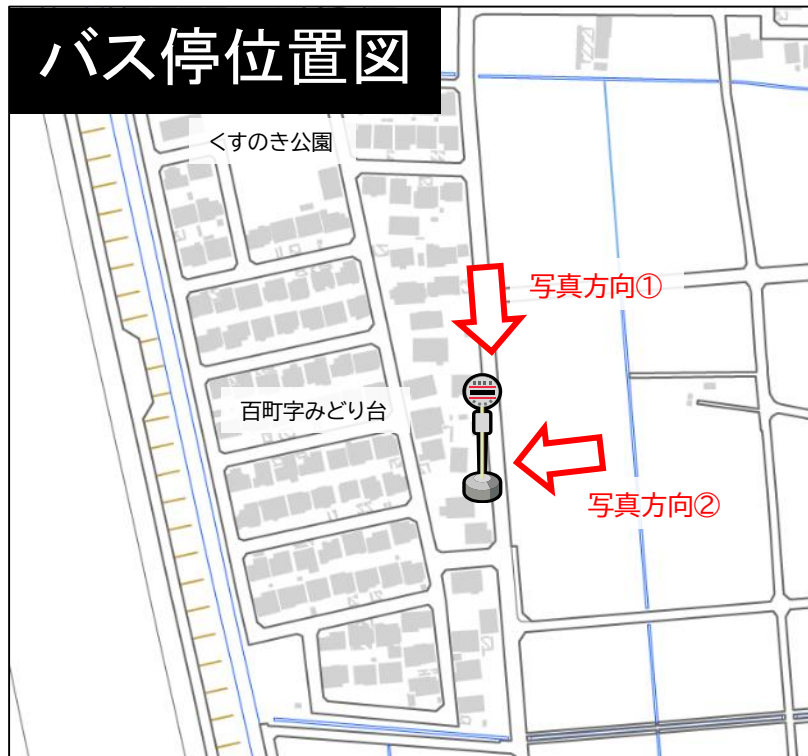
現地写真②



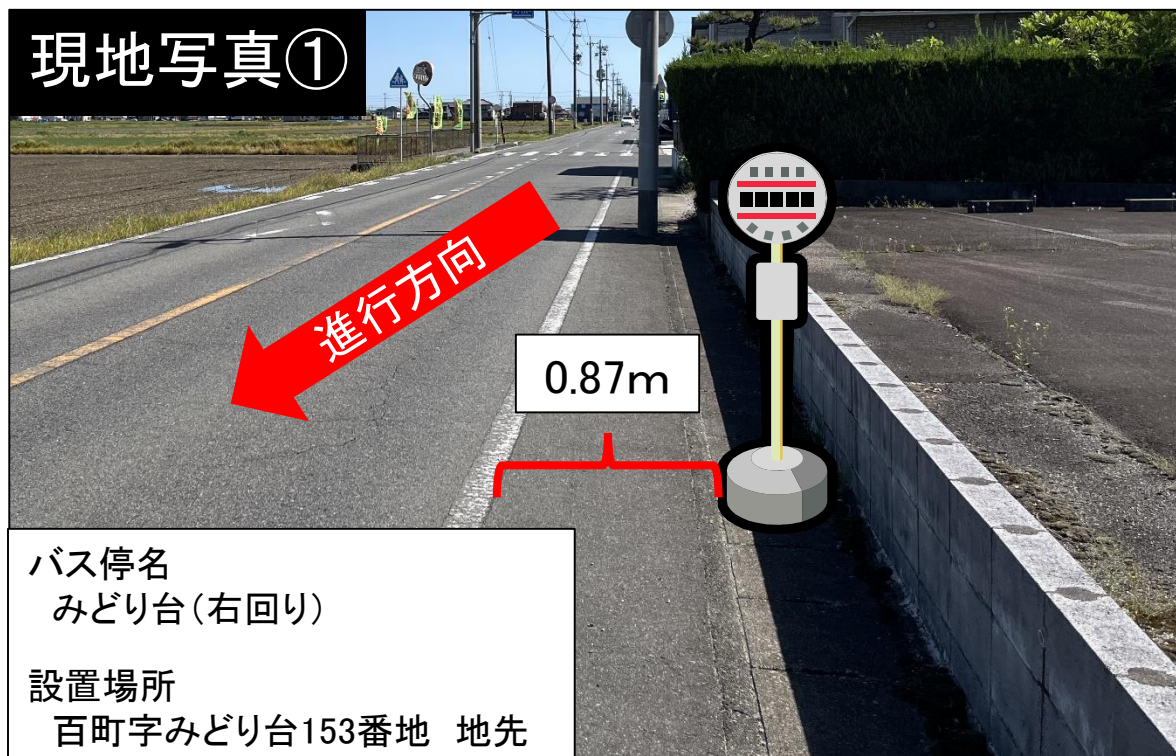
【新設】みどり台（右回り）

右D18

バス停位置図



現地写真①



現地写真②



イメージ

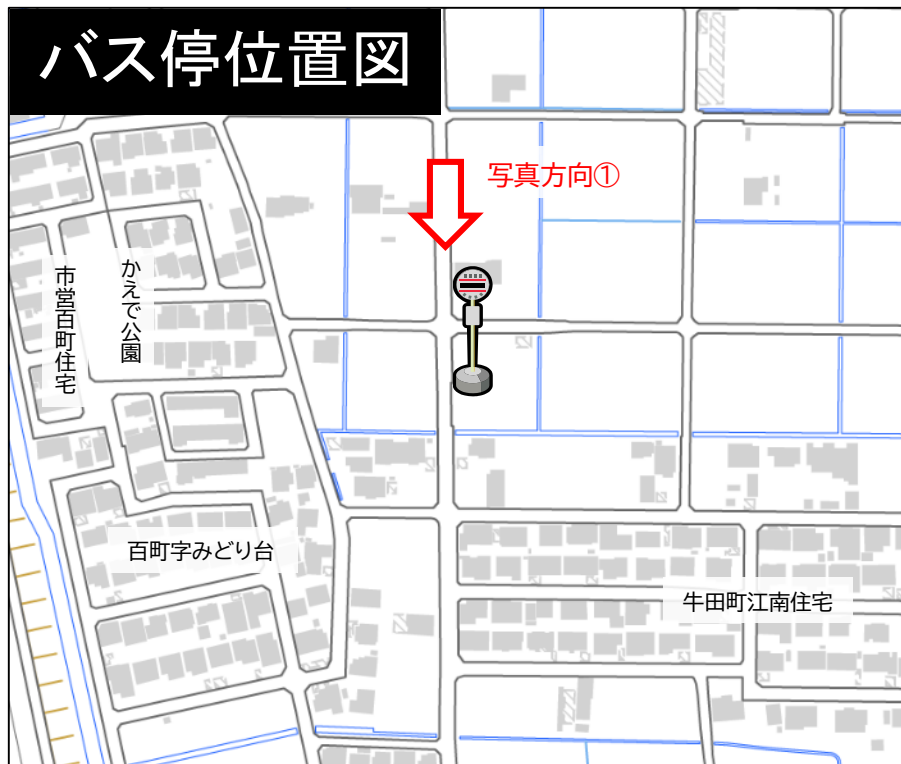
注意
この先
バス停あり

進行方向



【廃止】江南住宅口（左回り）

バス停位置図



現地写真①

